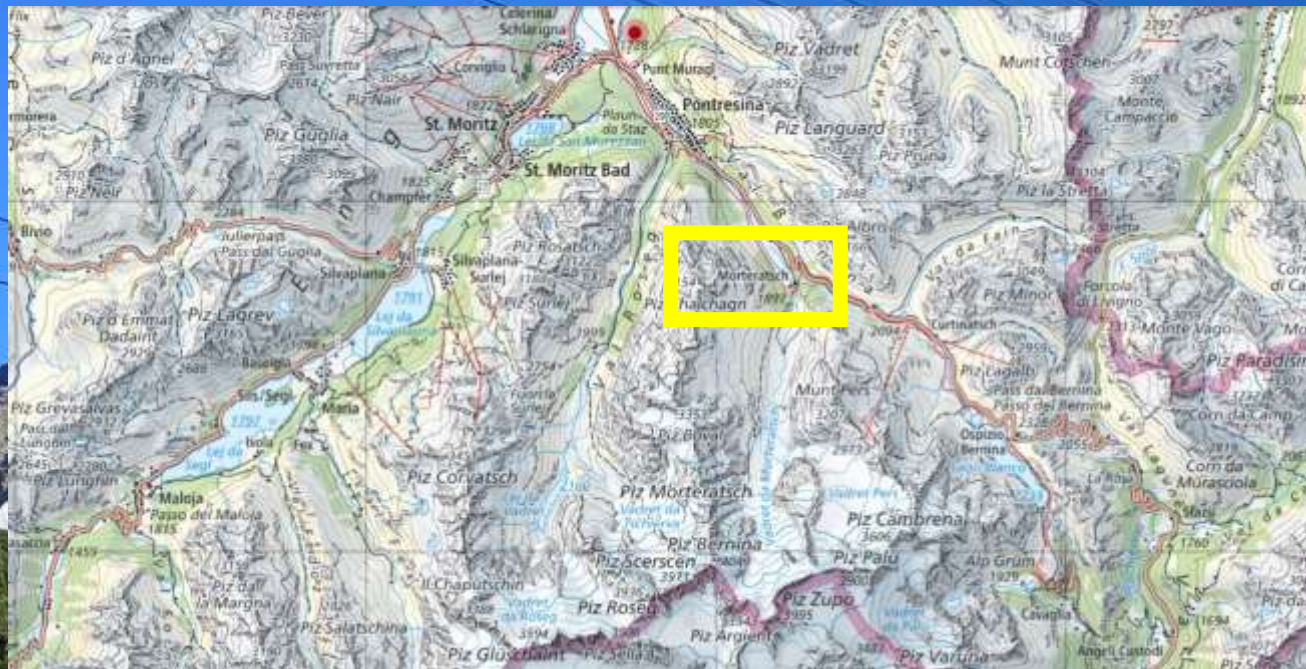


Séjour Ecureuils 2026 : Grisons

4 jours de randos dans les magnifiques paysages de la Haute-Engadine

Date : du dimanche 13 au vendredi 18 septembre

Lieu : hôtel Morteratsch, 1900 m



Avec gare ferroviaire juste à côté !



Programme : deux jours de voyage et quatre jours de randos

Dimanche 13 septembre, aller

Train* de Sion à 8 h 20 Arrivée Morteratsch à 15 h 13

(* Train standard, plus aucune place de groupe dans le Glacier Express !)

Petite marche 1 h vers les cascades

Installation à l'hôtel, soit dans le bâtiment principal, soit dans l'annexe

Note : les jours indiqués pour les randonnées sont susceptibles de changement selon la météo

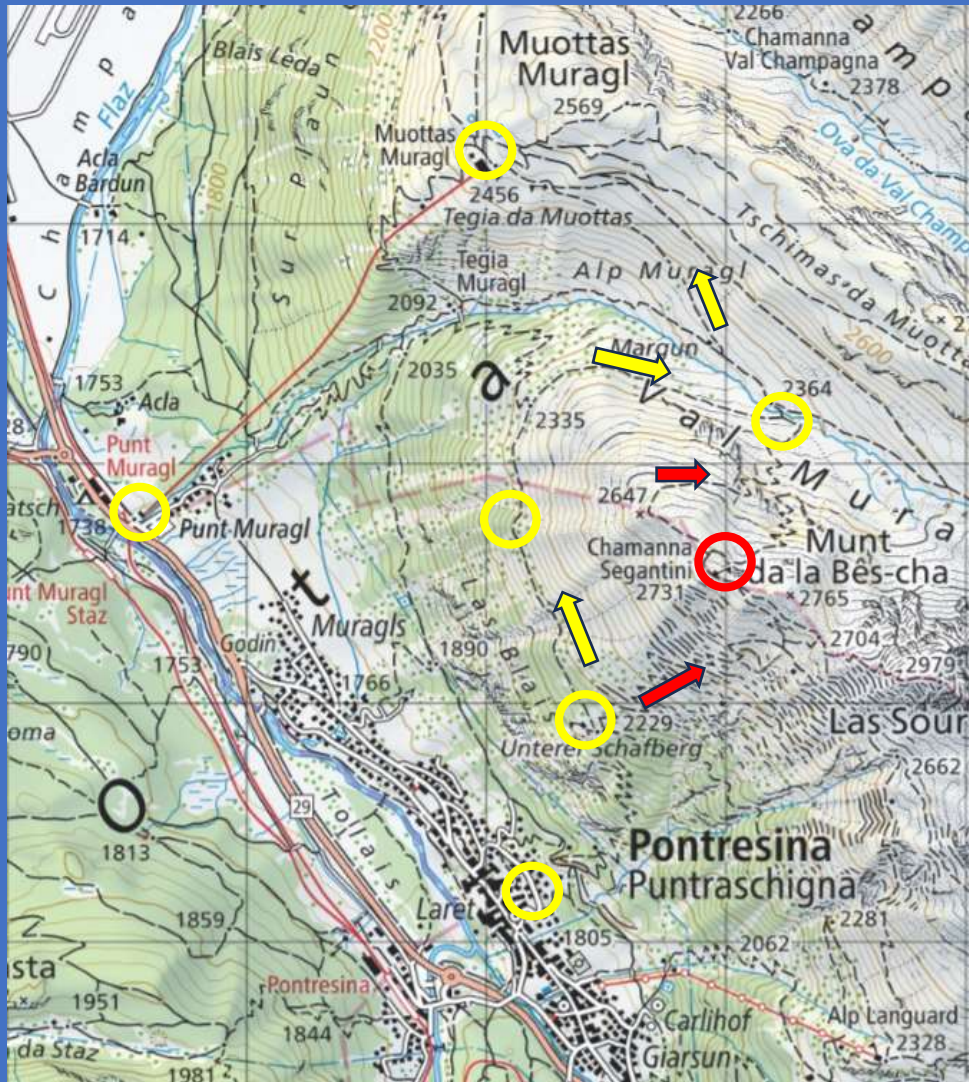
SM = lien SuisseMobile

Vendredi 18 septembre, retour

Départ 9 h 40 Arrivée Sion à 16 h 38



Lundi 14 septembre : de Pontresina à Muottas Muragl



Cette journée nous permettra de bénéficier de vues superbes sur plusieurs vallées et l'imposant massif de la Bernina

Trajet commun : montée à l'est de Pontresina jusqu'au restaurant Unterer Schafberg (2229 m) par un sentier agréable dans la forêt.

Groupe confort : depuis là, un sentier «boulevard» en pente très douce nous amène jusqu'à Muottas Muragl à 2456 m.

SM En tout 3 h 20 de marche, D+ 700 m, D- 70 m long. 7,8 km

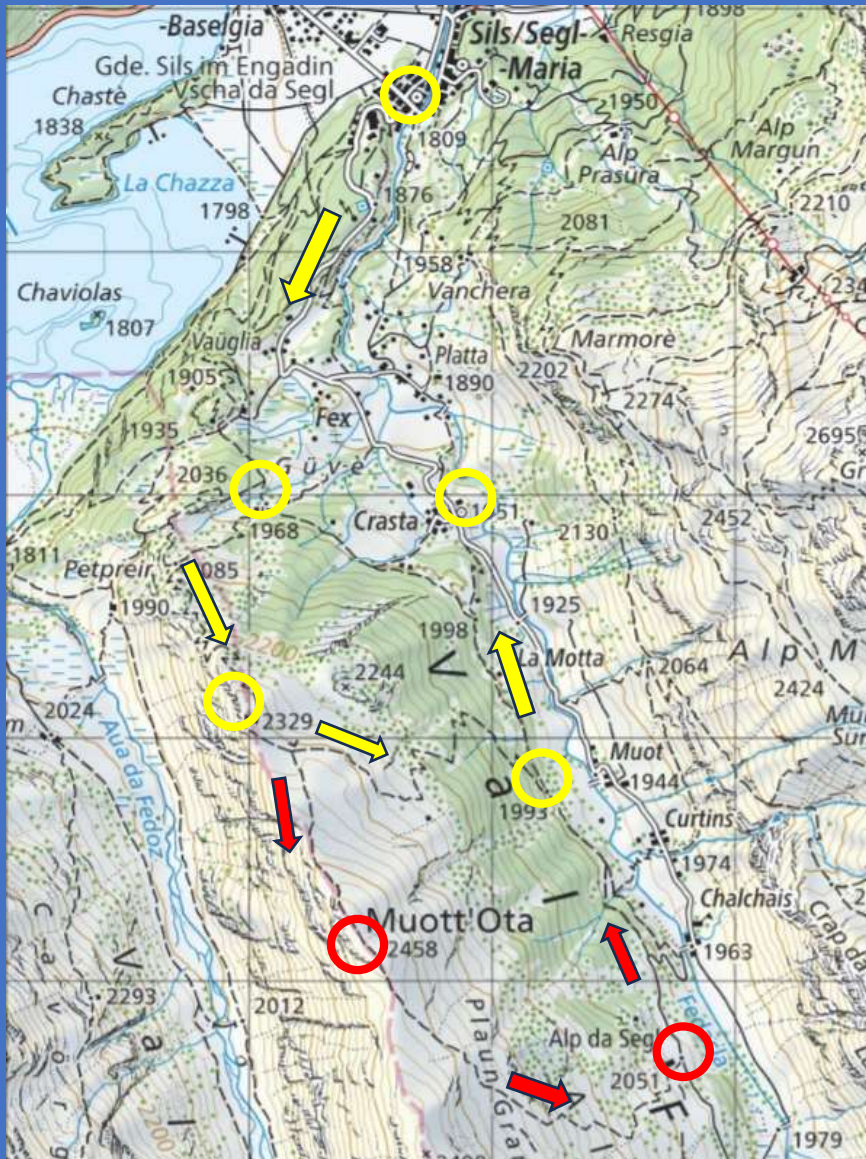
Groupe sport : depuis là, un sentier en pente régulière nous amène à la cabane Segantini (nom du peintre qui y séjourna) à 2731 m, puis nous descendons jusqu'au sentier du groupe confort à 2364 m pour remonter légèrement jusqu'à Muottas Muragl, 2456 m.

SM En tout 4 h 15 de marche, D+ 1050 m, D- 420 m long. 9,2 km

Pour tous : depuis Muottas Muragl, descente en plaine en funiculaire à Punt Muragl.



Mardi 15 septembre : de Sils Maria vers Muott Ota et val Fex



Cette randonnée offre à la montée de très belles vues sur les lacs de la Haute-Engadine et permet de découvrir le bucolique vallon de Fex.

Trajet commun : depuis Sils-Maria un sentier en pente douce dans une jolie forêt nous amène vers une clairière à 1968 m puis nous montons par une pente régulière jusqu'au premier sommet de Muott Ota à 2329 m.

Groupe confort : depuis là, nous descendons dans le val Fex pour ensuite côtoyer de ravissants hameaux et terminer la rando par une petite descente sur Sils-Maria.

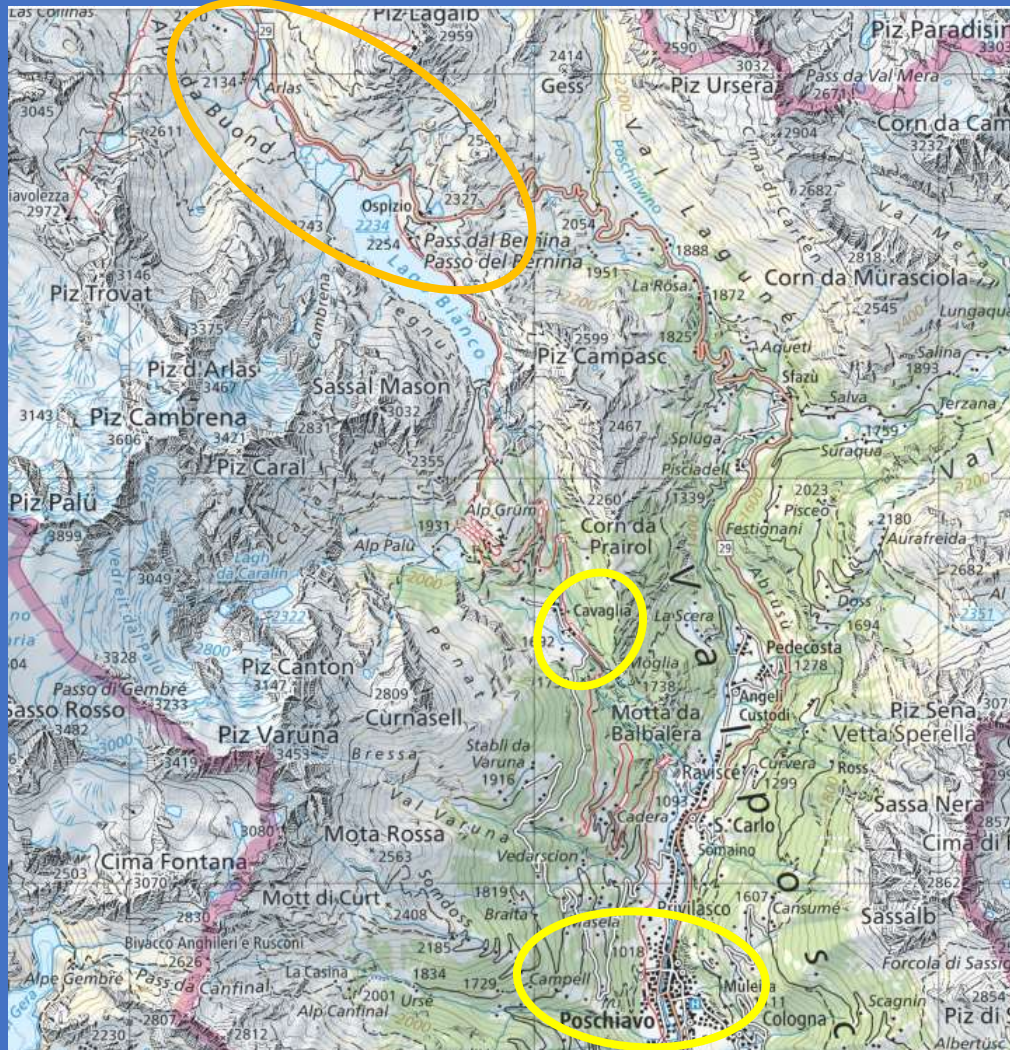
SM En tout 4 h 05 de marche D 580 m long 10,4 km

Groupe sport : depuis là, nous montons jusqu'au 2^{ème} sommet à 2458 m pour descendre à l'Alp Segl dans le val Fex puis rejoindre le sentier du groupe confort qui conduit à Sils-Maria.

SM En tout 4 h 30 de marche D 750 m long 12,7 km



Mercredi 16 septembre, Jardin des glaciers et Poschiavo/Val Bernina



C'est une journée collective plus «tranquille» dont la date sera choisie lors de la plus mauvaise météo.

La voie ferrovière (UNESCO !) passe par les somptueux paysages autour du col de la Bernina. A Cavaglia nous visitons, par une petite promenade le matin, le jardin des glaciers avec ses belles marmites.



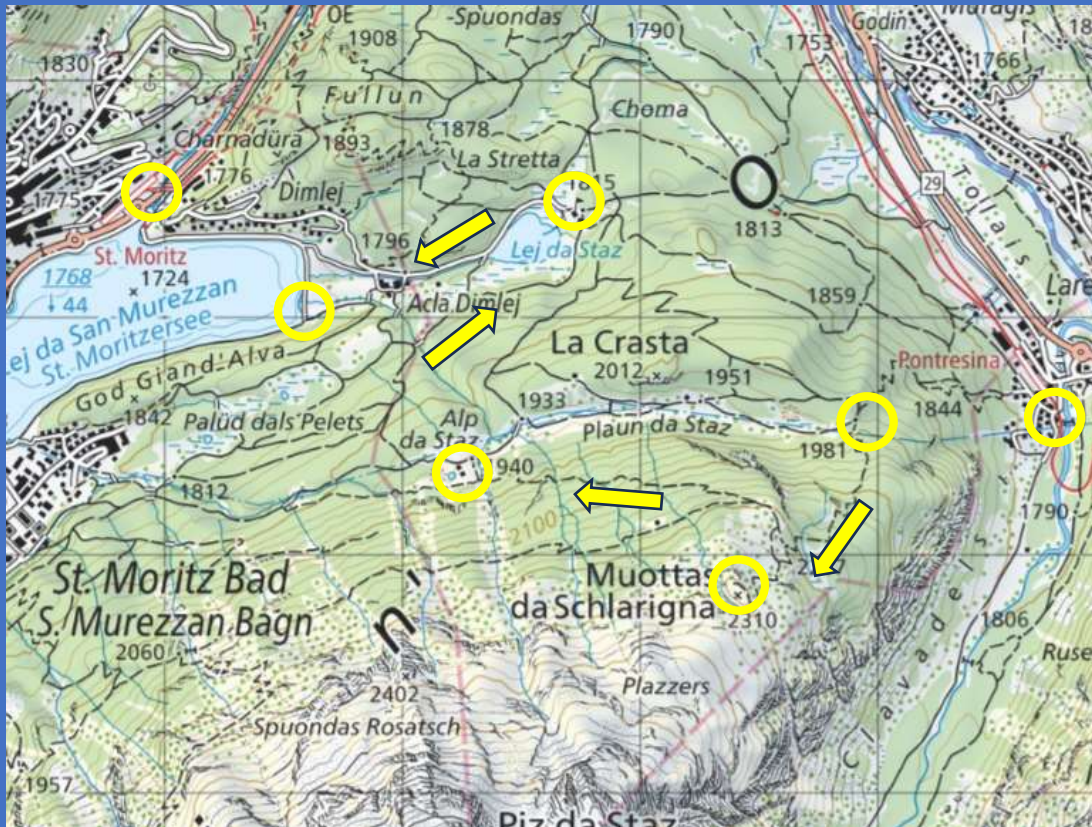
Puis, si la météo est mauvaise, nous reprenons le train et descendons à Poschiavo, jolie petite ville ayant eu en 2025 le prix Wakker. Visite guidée de la ville. Retour en train.

Si la météo est convenable, petite marche dans la région du col de la Bernina :

SM

2 h 30 D+ 220 D- 390 long. 7,3 km

Jeudi 17 septembre, groupe confort, de Pontresina à Muottas da Schlarigna



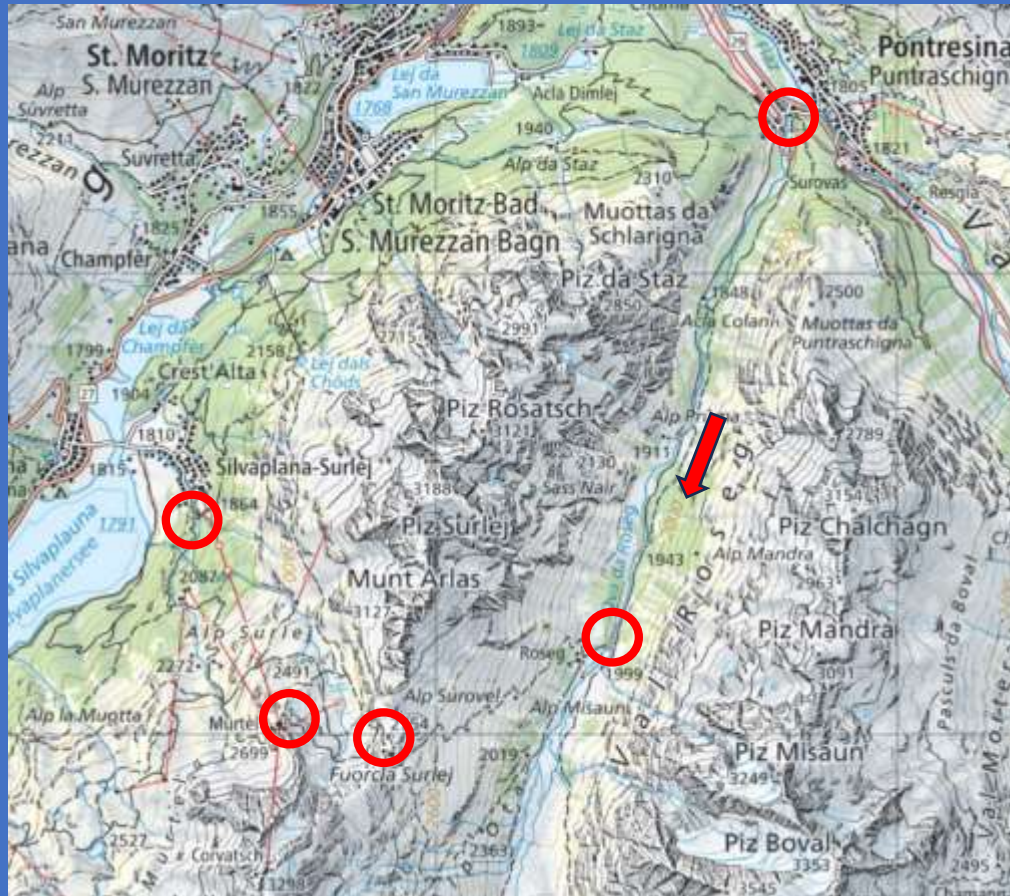
Le groupe confort part de Pontresina et s'engage directement dans une belle forêt par un sentier de pente moyenne jusqu'au point 1981 m. La pente devient ensuite plus soutenue mais sans difficulté technique pour arriver au sommet de Muottas da Schlarigna à 2310 m. De là superbe vue sur toute la région. Au début de la descente rencontre avec un arole majestueux de plus de 850 ans ! Flânerie autour du beau lac de Staz puis autour du lac de St-Moritz pour arriver à la gare de la station.

SM

4 h 15 de marche D 580 m long 10,5 km



Jeudi 17 septembre, groupe sport, val Roseg et col de Surlej



Le groupe sport part de Pontresina et s'engage sur un chemin de 7 km de long montant tout doucement dans le val Roseg. Puis, montée plus franche pour arriver en haut du col de Surlej à 2754 m avec une vue impressionnante sur les glaciers du massif de la Bernina. Petite descente jusqu'à Murtel pour rejoindre la plaine à Silvaplana en téléphérique.

SM 5 h de marche D+ 1080 m D- 155 m long 13,1 km





Prix par personne

Sont compris : pension complète (pique-nique à midi) et tous les déplacements et activités sur place

820.- en chambre lit double dans le bâtiment principal :
6 chambres spacieuses pour les couples

Toute l'annexe est réservée, soit 8 chambres à 4 lits et 8 chambres à 2 lits séparés. Chambres plus simples (mais avec douche/WC) que dans le bâtiment principal.

720 .- en occupation deux personnes
(occupation 3 ou 4 personnes possible aussi, prix à déterminer)
890 .- en occupation solo

Non compris : boissons, train et pique-niques à l'aller et au retour.

Pour le train à l'aller et au retour, une carte journalière dégriffée (compter environ 78.- pour deux cartes en ½ tarif) est meilleure marché qu'un billet au prix de groupe. Chacun.e s'occupe alors de l'achat bien à l'avance (6 mois à 3 mois) de ses cartes.

Réservez déjà la date du 13 au 18 septembre !



Inscriptions sur le site des Ecureuils : places limitées autour de 35 personnes, premiers inscrits = premiers servis.